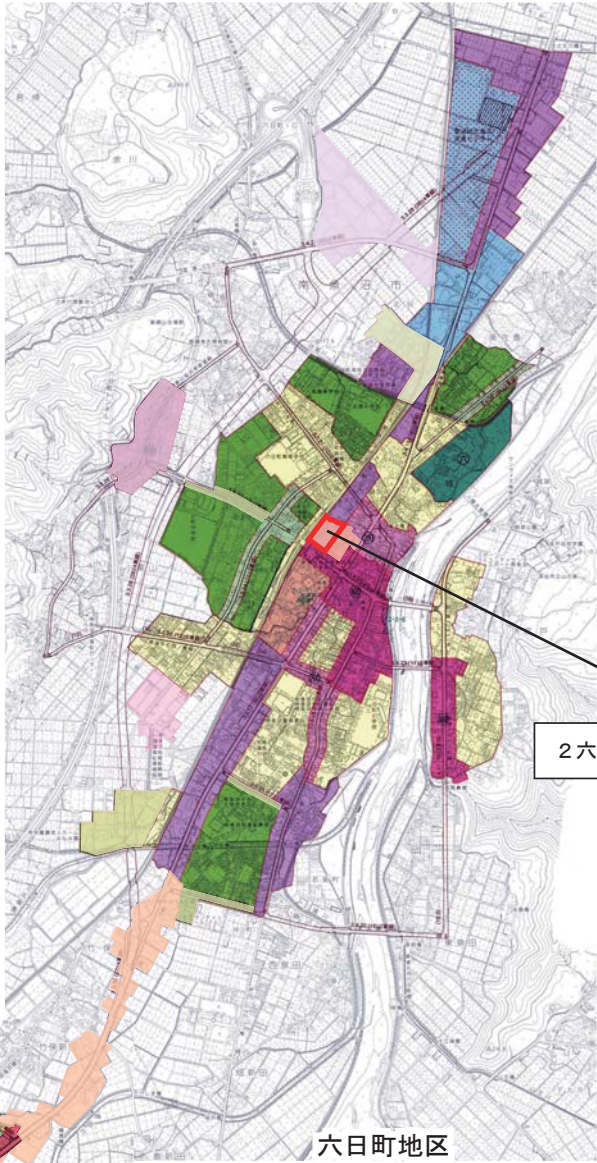
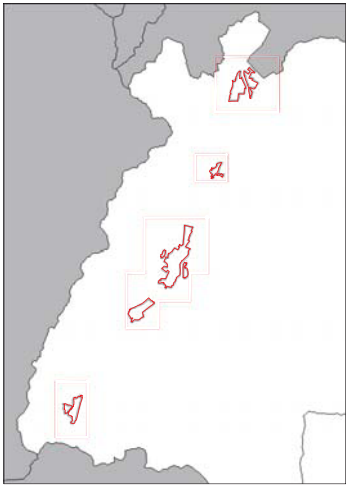


南魚沼都市計画準防火地域の変更（南魚沼市決定）新旧対照計画図

新

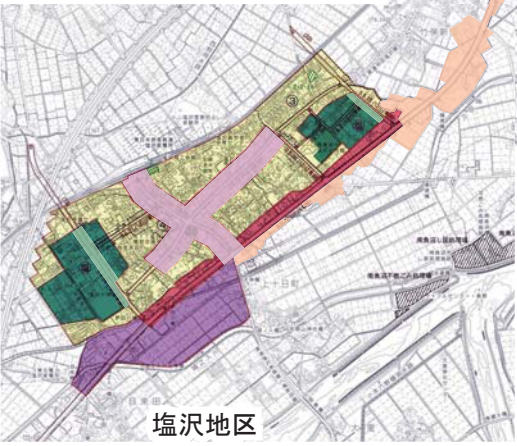


2 六日町駅前地区：無指定を準防火地域に変更 約1.2ha



1 浦佐天王町地区：準防火地域を解除 約1.7ha

大和地区



塩沢地区

六日町地区



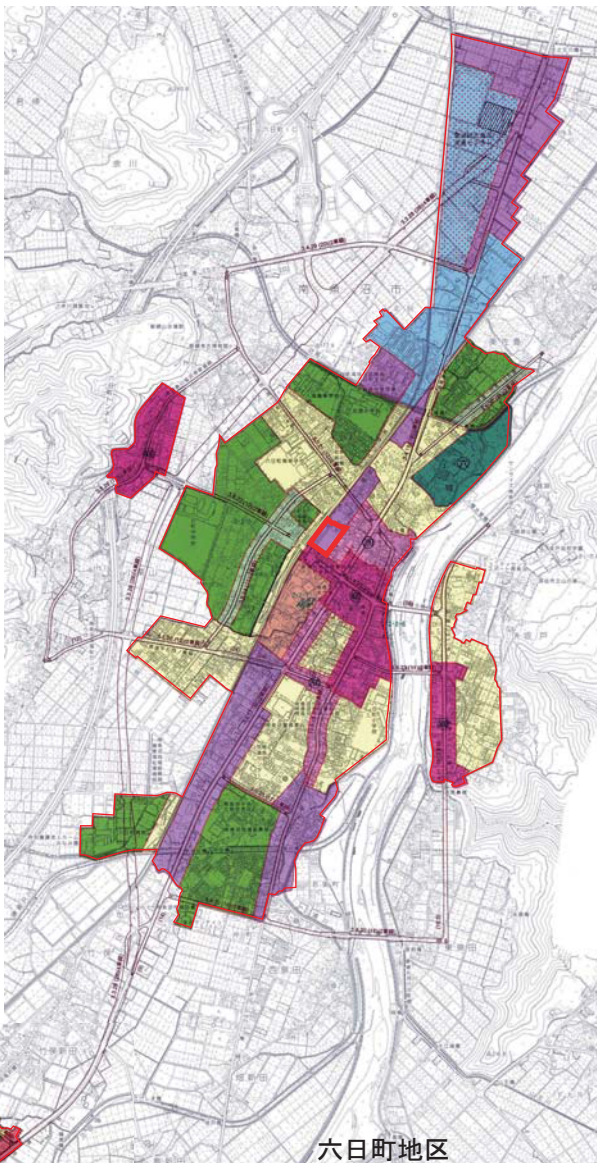
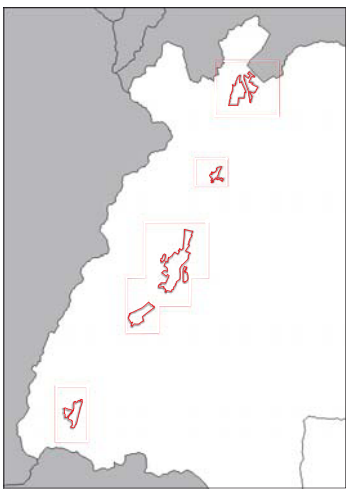
石打地区



五日町地区

用途	色	面積(㎡)	面積(%)	指定区域(㎡)	指定区域(%)
第一種居住用途地域	緑	201,000	8.8	80	12
第二種居住用途地域	黄緑	18,000	0.8	12	12
第三種居住用途地域	黄	47,000	2.0	13	13
小計		266,000	11.6	105	15
第一種準防火地域	黄緑	7,800	0.3	1,100	1.3
第二種準防火地域	黄	70,000	3.1	80	0.1
第三種準防火地域	黄	7,700	0.3	80	0.1
第一種工業地域	黄	280,000	12.0	80	0.1
第二種工業地域	黄	6,200	0.3	80	0.1
第三種工業地域	黄	19,000	0.8	80	0.1
商業地域	赤	24,000	1.0	80	0.1
近隣商業地域	赤	26,000	1.1	80	0.1
小計		392,000	16.6	400	0.5
特別用途地域	紫	17,000	0.7	80	0.1
小計		4,400	0.2	80	0.1
第一種工業地域	黄	80,000	3.4	80	0.1
工業地域	黄	37,000	1.5	80	0.1
合計		598,000	25.8	598,000	100
解除指定地域		70,000	3.0	0	0

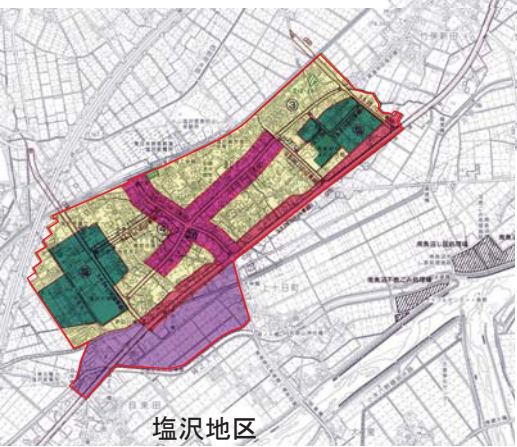
旧



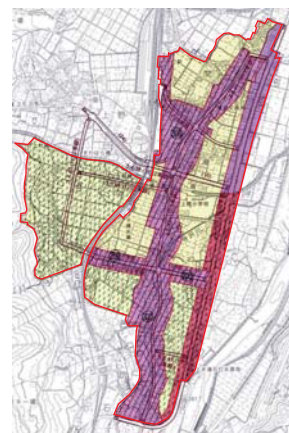
六日町地区



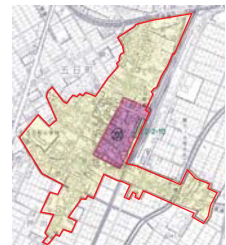
大和地区



塩沢地区



石打地区



五日町地区

用途	色	面積(㎡)	面積(%)	指定区域(㎡)	指定区域(%)
第一種居住用途地域	緑	201,000	8.8	80	12
第二種居住用途地域	黄緑	18,000	0.8	12	12
第三種居住用途地域	黄	47,000	2.0	13	13
小計		266,000	11.6	105	15
第一種準防火地域	黄緑	7,800	0.3	1,100	1.3
第二種準防火地域	黄	70,000	3.1	80	0.1
第三種準防火地域	黄	7,700	0.3	80	0.1
第一種工業地域	黄	280,000	12.0	80	0.1
第二種工業地域	黄	6,200	0.3	80	0.1
第三種工業地域	黄	19,000	0.8	80	0.1
商業地域	赤	24,000	1.0	80	0.1
近隣商業地域	赤	26,000	1.1	80	0.1
小計		392,000	16.6	400	0.5
特別用途地域	紫	17,000	0.7	80	0.1
小計		4,400	0.2	80	0.1
第一種工業地域	黄	80,000	3.4	80	0.1
工業地域	黄	37,000	1.5	80	0.1
合計		598,000	25.8	598,000	100
解除指定地域		70,000	3.0	0	0