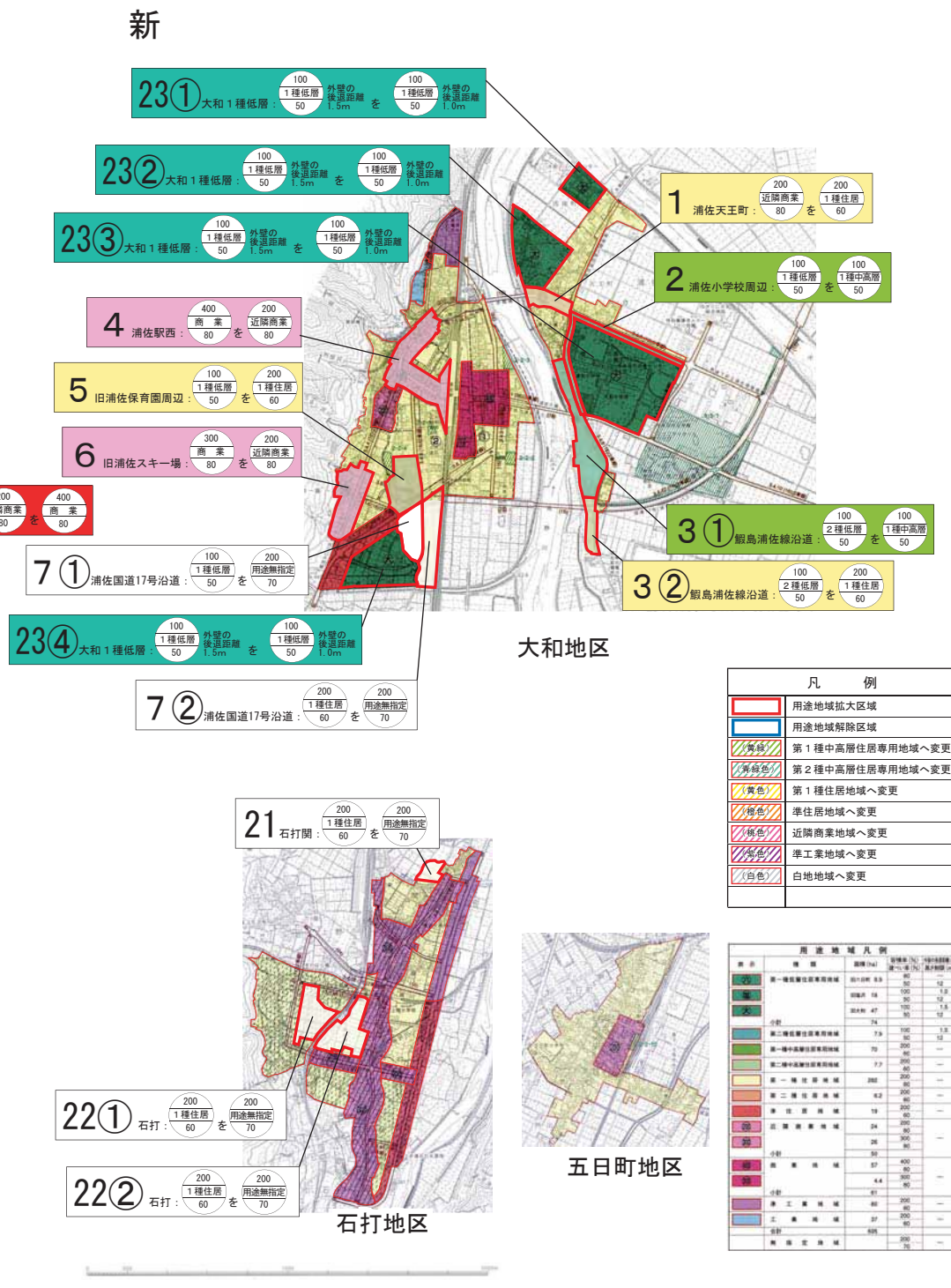
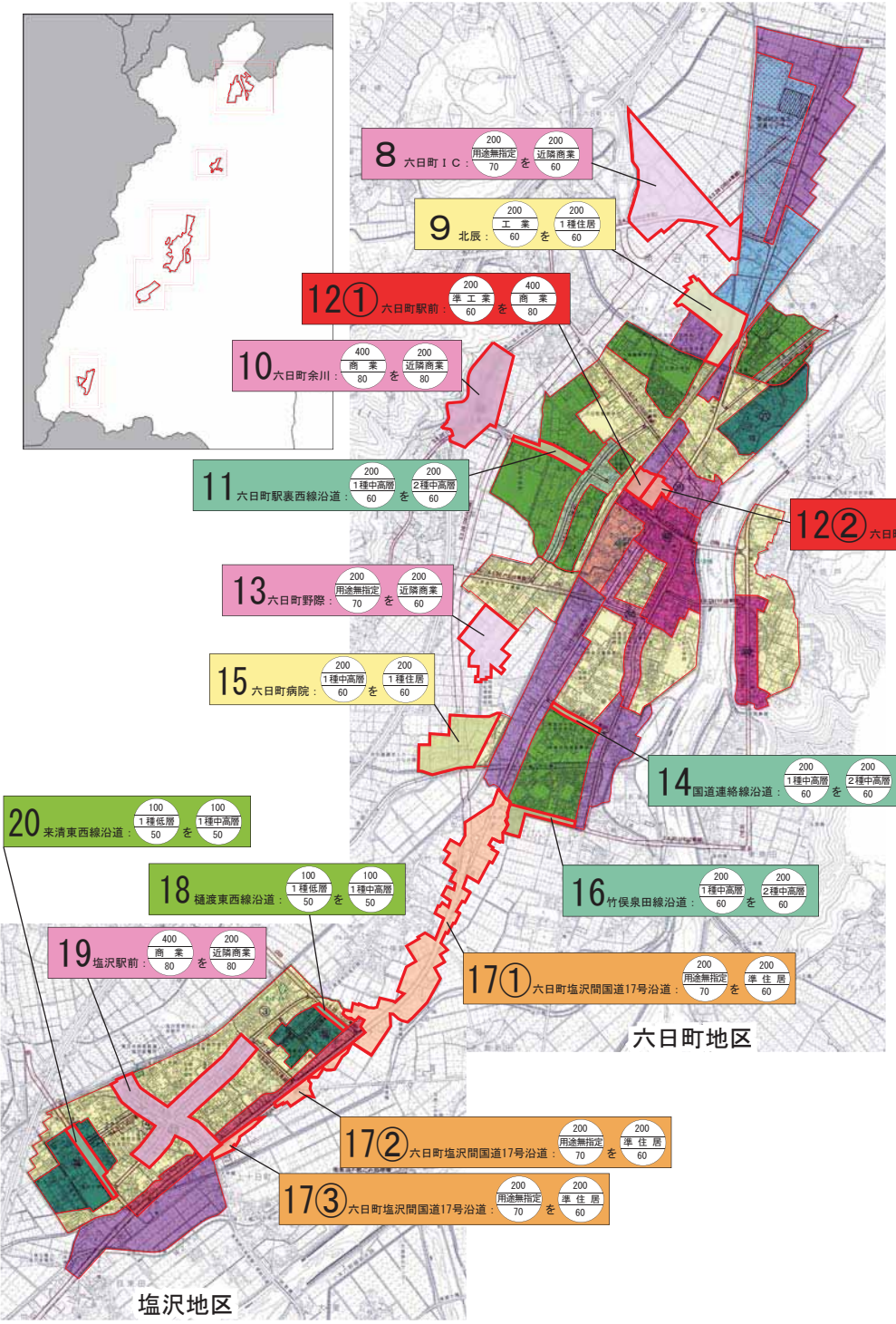
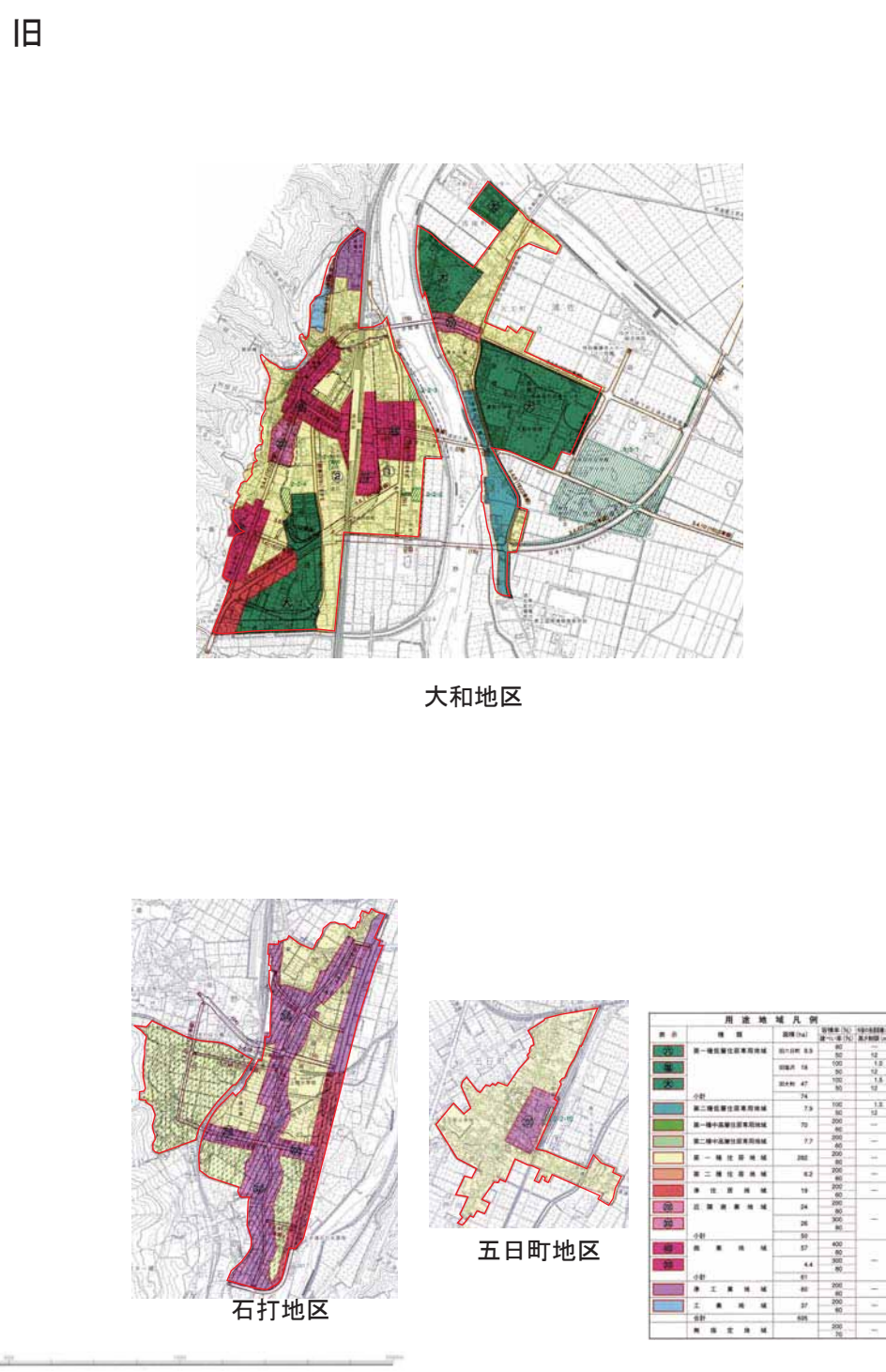


# 南魚沼都市計画用途地域の変更（南魚沼市決定）新旧対照計画図



	用途地域拡大区域
	用途地域解除区域
	第1種中高層住居専用地域へ変更
	第2種中高層住居専用地域へ変更
	第1種住居地域へ変更
	準住居地域へ変更
	近隣商業地域へ変更
	準工業地域へ変更
	白地地域へ変更

用途地域	種別	容積率	高さ	その他
第一種中高層住居専用	第一種中高層住居専用	200%	30m	---
第二種中高層住居専用	第二種中高層住居専用	200%	30m	---
第一種住居	第一種住居	200%	15m	---
第二種住居	第二種住居	200%	15m	---
準住居	準住居	200%	15m	---
近隣商業	近隣商業	200%	15m	---
準工業	準工業	200%	15m	---
工業	工業	200%	15m	---
白地	白地	---	---	---



用途地域	種別	容積率	高さ	その他
第一種中高層住居専用	第一種中高層住居専用	200%	30m	---
第二種中高層住居専用	第二種中高層住居専用	200%	30m	---
第一種住居	第一種住居	200%	15m	---
第二種住居	第二種住居	200%	15m	---
準住居	準住居	200%	15m	---
近隣商業	近隣商業	200%	15m	---
準工業	準工業	200%	15m	---
工業	工業	200%	15m	---
白地	白地	---	---	---