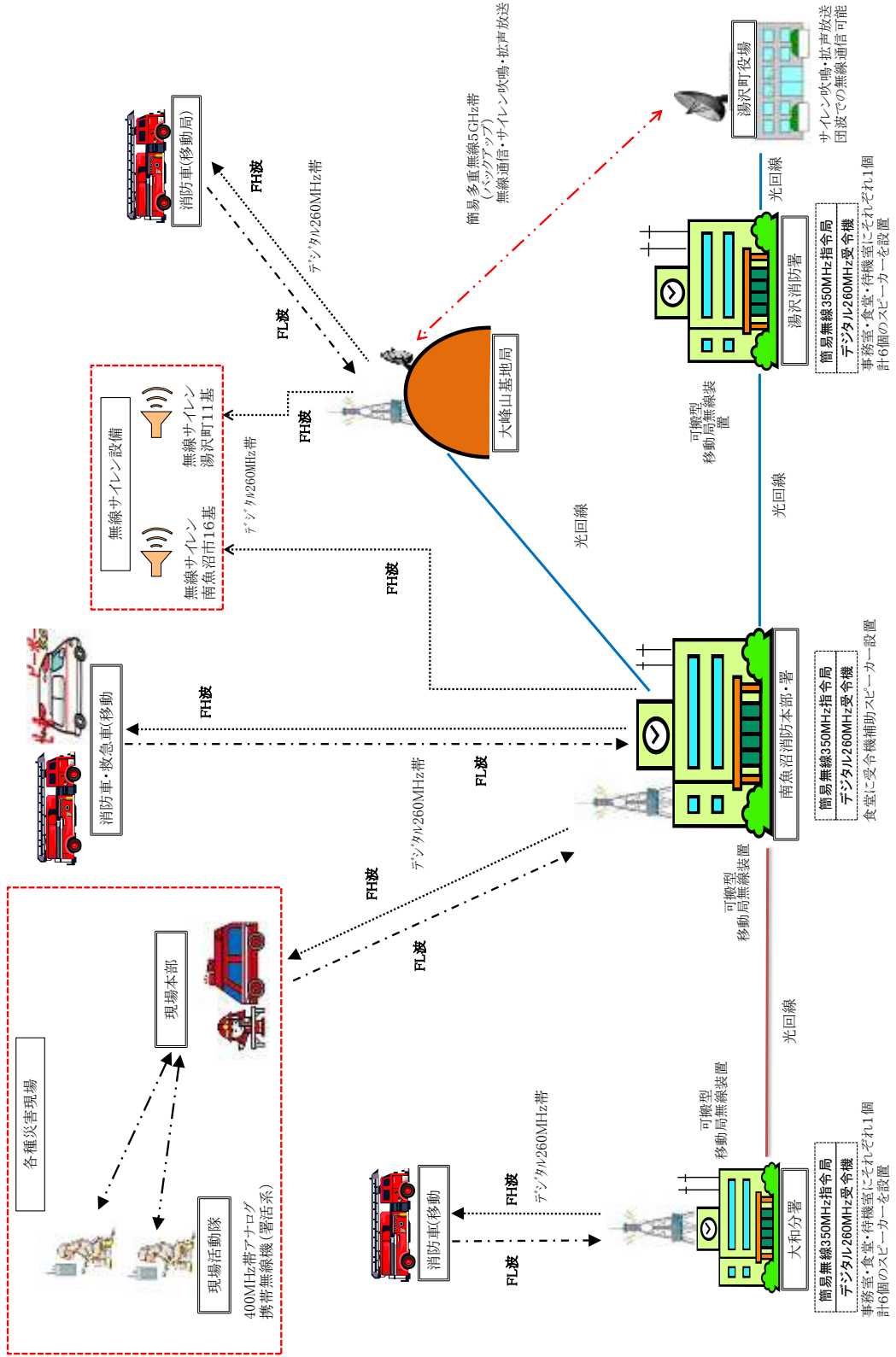


1 通信網図

南魚沼市消防本部 消防救急デジタル無線 ネットワーク概要



2 無線局及び消防車両車載無線機配置状況

所 属 区 分	消防ポンプ自動車等車載無線										無 線 局								
	ポ ン プ 車	化 学 車	水 槽 車	タ ン ク 車	救 助 工 作 車	は し ご 車	指 揮 車	指 令 車	資 機 材 搬 送 車	救 急 車	260MHz(デジタル)					400 MHz	350MHz 簡易登録 型	無 線 サ イ レ ン	
											固 定 局	基 地 局	通 信 所	可 搬 型	携 帯 無 線 機	署携 活帯 動無 線機	指 令 局 型 無 線 機		携 帯 無 線 機
計	3	1	1	2	1	1	2	2	3	6	3	4	2	3	34	50	3	195	27
消 防 本 部											1	1					1		親 機
消 防 署	2	1	1		1		1	1	1	3				1	10	25		13	
大 和 分 署				1				1	1	1	1	1		1	6	10	1		
消 防 団 長															1			1	
消 防 団 隊 塩 沢 方 面 隊															1			50	
消 防 団 隊 六 日 町 方 面 隊															1			49	
消 防 団 隊 大 和 方 面 隊															1			45	
塩 沢 地 域																			7
六 日 町 地 域																			4
大 和 地 域																			5
湯 沢 消 防 署	1			1		1	1		1	2			1	1	7	15	1		
大 峰 山											1	1							
関 越 ト ン ネ ル													1						
湯 沢 町 役 場													1		1				
湯 沢 町 防 団															6			37	
湯 沢 町																			11

3 災害種別受信件数

(単位:件)

区分		月別												計
		1月	2月	3月	4月	5月	6月	7月	8月	9月	10月	11月	12月	
火災		0	5	3	5	1	3	2	4	2	0	1	0	26
救急		352	333	305	255	245	249	330	296	220	236	254	301	3,376
救助		8	4	3	9	6	7	14	12	4	11	5	6	89
偵察捜索		18	18	9	3	3	6	2	4	6	9	8	7	93
その他受信	通報訓練	20	19	28	34	46	74	52	38	59	76	116	74	636
	いたずら	0	0	0	0	0	0	0	3	0	0	0	5	8
	テスト	12	38	31	44	37	37	33	84	25	54	58	35	488
	問合せ	9	10	16	10	18	19	16	19	14	9	10	11	161
	間違い	4	9	10	4	11	9	11	9	7	7	12	13	106
	その他	132	134	82	133	88	108	106	116	85	70	74	89	1,217
計		555	570	487	497	455	512	566	585	422	472	538	541	6,200

テレホンガイド	484	443	916	1,844	1,284	875	975	1,153	800	711	841	455	10,781
順次指令	0	0	85	150	66	85	0	178	0	0	0	98	662

4 高機能指令センター(Ⅱ型)

平成23年9月運用開始

区分	機器等の名称		数量	備 考
1	指 令 施 設			平成23年9月移設
	1	指 令 台	1 台	2座席・転送機能付
	2	携帯119直接受信指令装置	1 式	UUI転送機能付(平成17年導入)
	3	録 音 装 置	1 式	デジタル・メモ機能付
	4	非 常 用 指 令 装 置	1 個	壁掛型・有紐式
	5	指 令 制 御 装 置	1 式	自立型
	6	電 源 装 置	1 式	DC48V整流器・電池式
2	署 所 端 末 装 置		3 式	車両状況・非常用電源付
	表 示 装 置			
	1	総 合 情 報 表 示 盤	1 式	
	2	多 目 的 表 示 盤	1 式	50インチ(プラズマディスプレイ)
	3	119 着 信 表 示 盤	1 式	
	4	重 要 着 信 事 案 表 示 灯	5 式	
3	職 員 出 退 表 示 盤		1 式	
	無 線 統 制 台		1 台	12CH統制機能付(12装置個別対応)
4	自 動 出 動 指 定 装 置			1~7装置は、座席ごとにその機能付
	1	制 御 処 理 装 置	1 式	現用・予備方式
	2	コンソールディスプレイ	1 式	自動出動データ
	3	日 本 語 プ リ ン タ	1 式	
	4	補 助 記 憶 装 置	1 式	
	5	外 部 記 憶 装 置	1 式	
	6	日 本 語 デ ィ ス プ レ イ	1 式	
5	無 停 電 電 源 装 置		1 式	100V・10分保障
	位 置 情 報 通 知 シ ス テ ム		1 式	統合型(加入・IP・携帯電話等)
6	指 令 電 送 装 置			
	1	指 令 電 送 送 信 装 置	1 式	
	2	指 令 電 送 出 力 装 置	3 式	
	3	無 停 電 電 源 装 置	3 式	100V・10分保障
7	地 図 検 索 装 置			1~3装置は、座席ごとにその機能付
	1	地 図 デ ィ ス プ レ イ 装 置	1 式	日本語ディスプレイ機能付
	2	地 図 入 力 ・ 出 力 装 置	1 式	
	3	無 停 電 電 源 装 置	3 式	100V・10分保障
8	気 象 情 報 収 集 装 置		1 式	次ページに記載の気象観測機器 GPS時計付 総合表示盤内蔵・プリンタ付

5 気象観測装置

機器名称	数量	形式	備考
風向風速計	1台	N-363D	※風車型風速計
気温計	1台	T S-301C-2	※電気式気温計の感部
湿度計	1台	N P110A	※電気式湿度計
通風シェルター	1台	N-59E	
雨量計	1台	R S102N	※転倒ます型雨量計の感部
気圧計	1台	P T B210C4C2N	※電気式気圧計(データロガーに実装)
気象総合変換器	1台	WU-750B	
データロガー	1台	C P-7000	

備考欄の※印は平成26年8月 一般財団法人気象業務支援センターから検定証発行により新潟地方気象台に届け出済みの観測装置を表す。

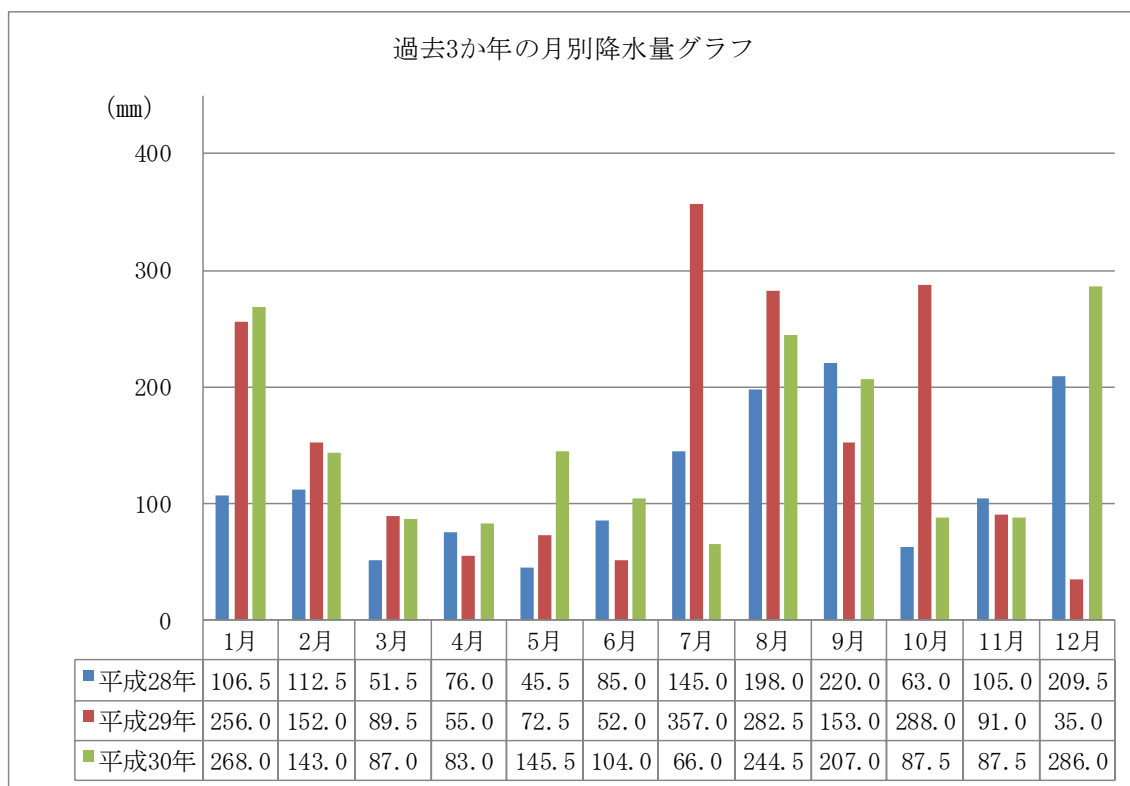
6 気象予報発令件数

(単位：件)

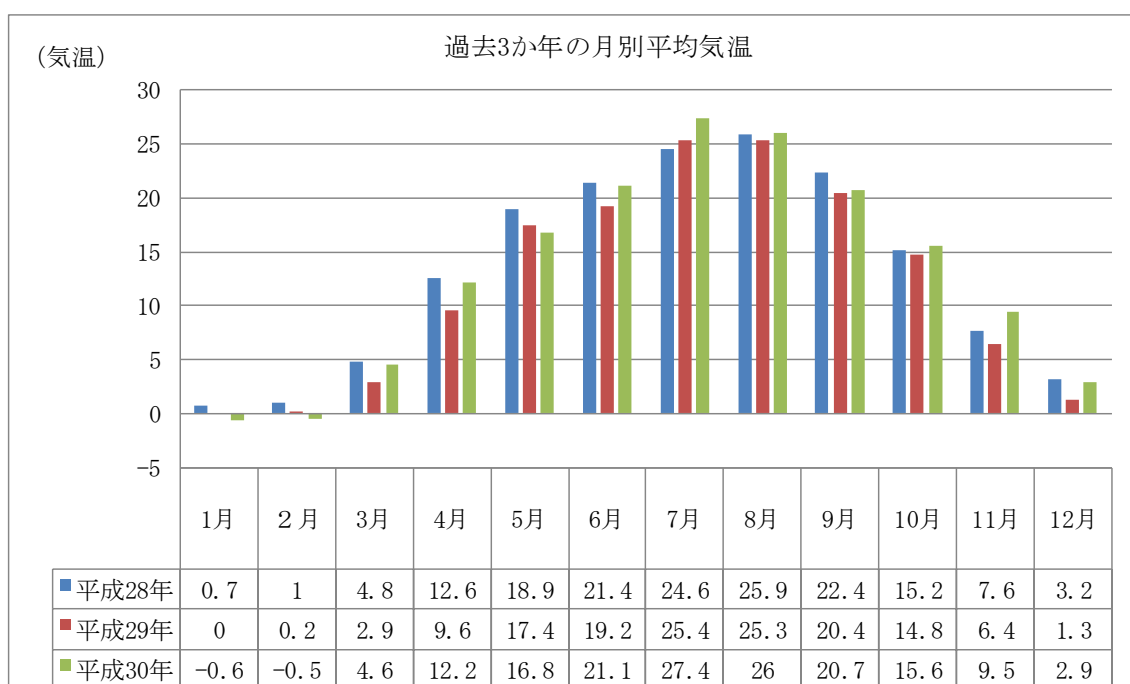
警報・注意報		月別 回数	1月	2月	3月	4月	5月	6月	7月	8月	9月	10月	11月	12月
			警報	大雨警報	7							1	5	1
洪水警報	1									1				
大雪警報	3	1		1										1
暴風警報	2										2			
暴風雪警報	0													
注意報	大雨注意報	33					4	2	8	12	3	2	2	
	洪水注意報	14						1	4	7	2			
	大雪注意報	14	4	6										4
	風雪注意報	0												
	着雪注意報	11	3	5										3
	なだれ注意報	21	6	4	6									5
	霜注意報	19			1	8	1					1	8	
	低温注意報	7	2	2	1			1		1				
	乾燥注意報	13			3	6	1		2	1				
	強風注意報	9		1	1	1			1	1	3	1		
	融雪注意報	9		1	5	3								
	雷注意報	99	14	8	2	6	8	4	9	11	9	8	11	9
	濃霧注意報	98	5	8	17	10	10	5	4	2	7	12	12	6
高温注意報	0													
計		360	35	36	36	34	24	13	29	41	27	24	33	28

	年間降水量 (mm)
平成28年	1,417.5
平成29年	1,883.5
平成30年	1,809.0

7 過去3か年の月別降水量

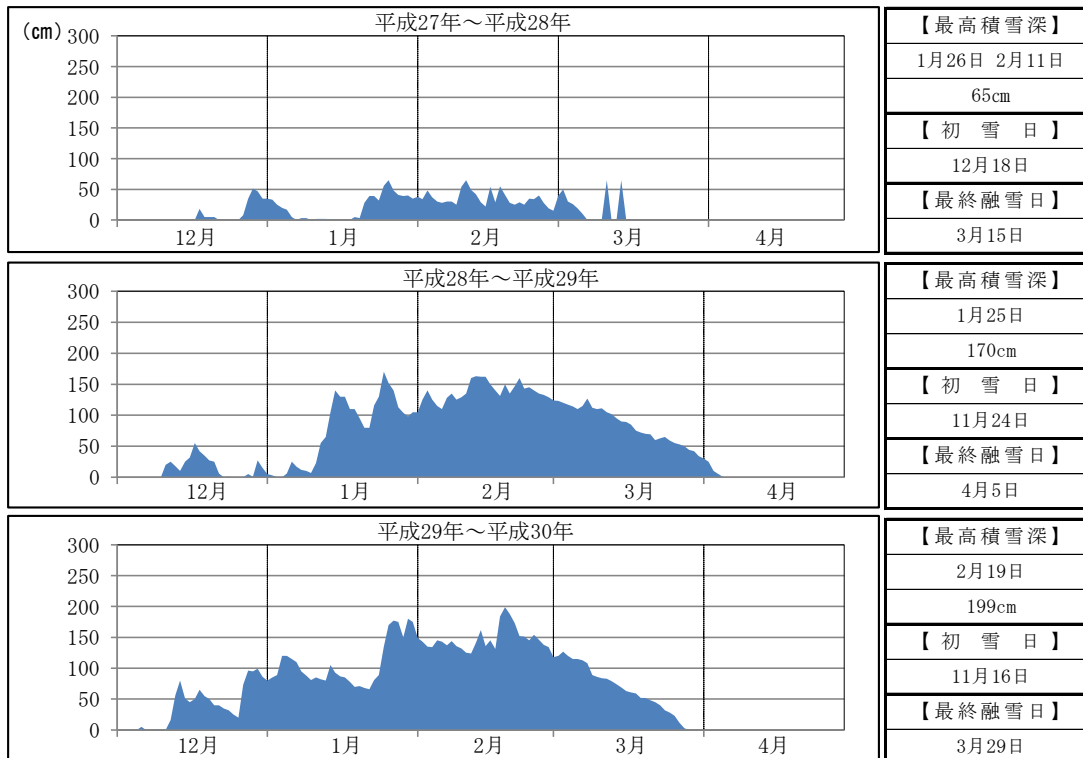


8 過去3か年の月別平均気温



9 過去3か年間の月別積雪深

観測地：南魚沼市消防署



観測地：湯沢消防署

