

# 君帰地区 急傾斜地危険区域指定地形図 S=1:400

災害危険区域（急傾斜地崩壊危険区域）  
君帰地区

南魚沼市君帰地内

標柱 5号

標柱 3号

標柱 4号

標柱 2号

標柱 6号

標柱 8号

標柱 7号

標柱 1号

至余川

至川窪

→100m先

欠之上クロスカントリーコース駐車場



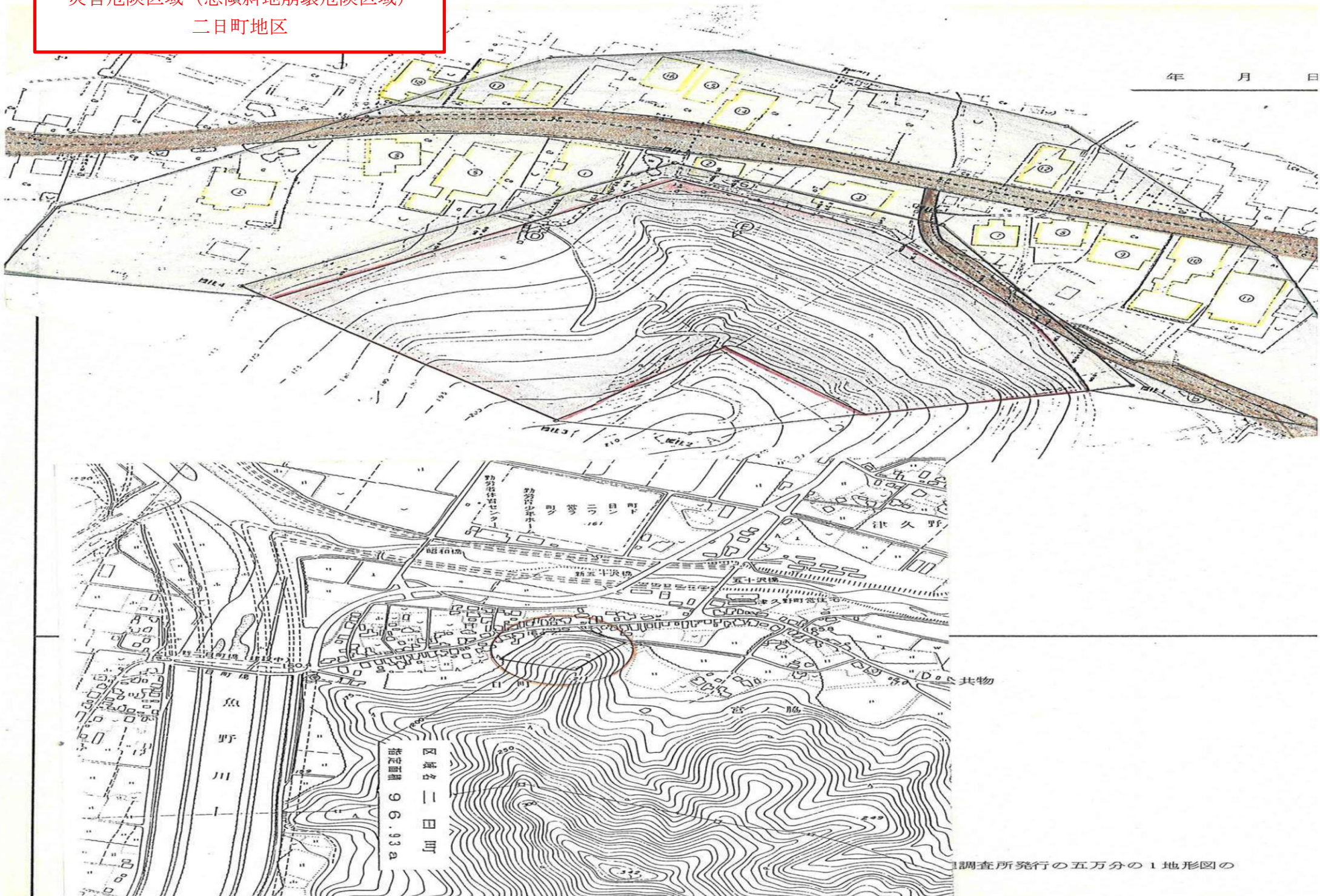
凡 例	
急傾斜地	
誘発助長区域	
被害区域	
崩壊面	
道 路	
民家・その他公共建物	

平成	年度	工事番号	第	号
南魚沼市 君帰		地内		
工事				
急傾斜地危険区域指定地形図				
縮尺	縦横	S=1:400	図面全	1 葉の 1
測量	株式会社 北日本開発	23年 9月 日	主任 技師番号	
設計		年 月 日	主任 技師番号	
新潟県南魚沼地域振興局				



災害危険区域（急傾斜地崩壊危険区域）

二日町地区



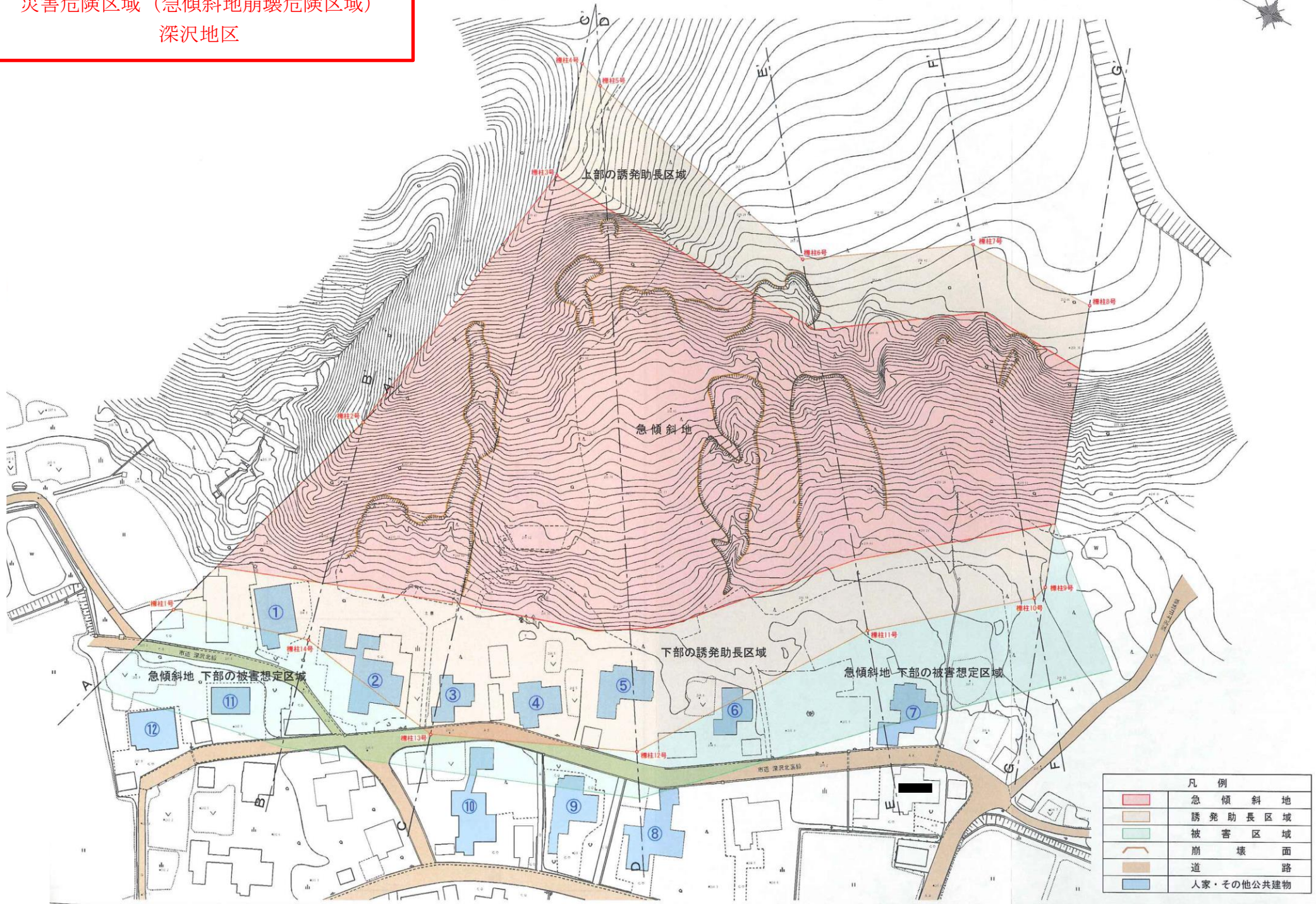
年 月 日

調査所発行の五万分の1地形図の



深沢地区 急傾斜地崩壊危険区域指定地形図 S=1:1,000  
南魚沼市深沢字山岸・南山岸・浦ノ山・岩平 地内

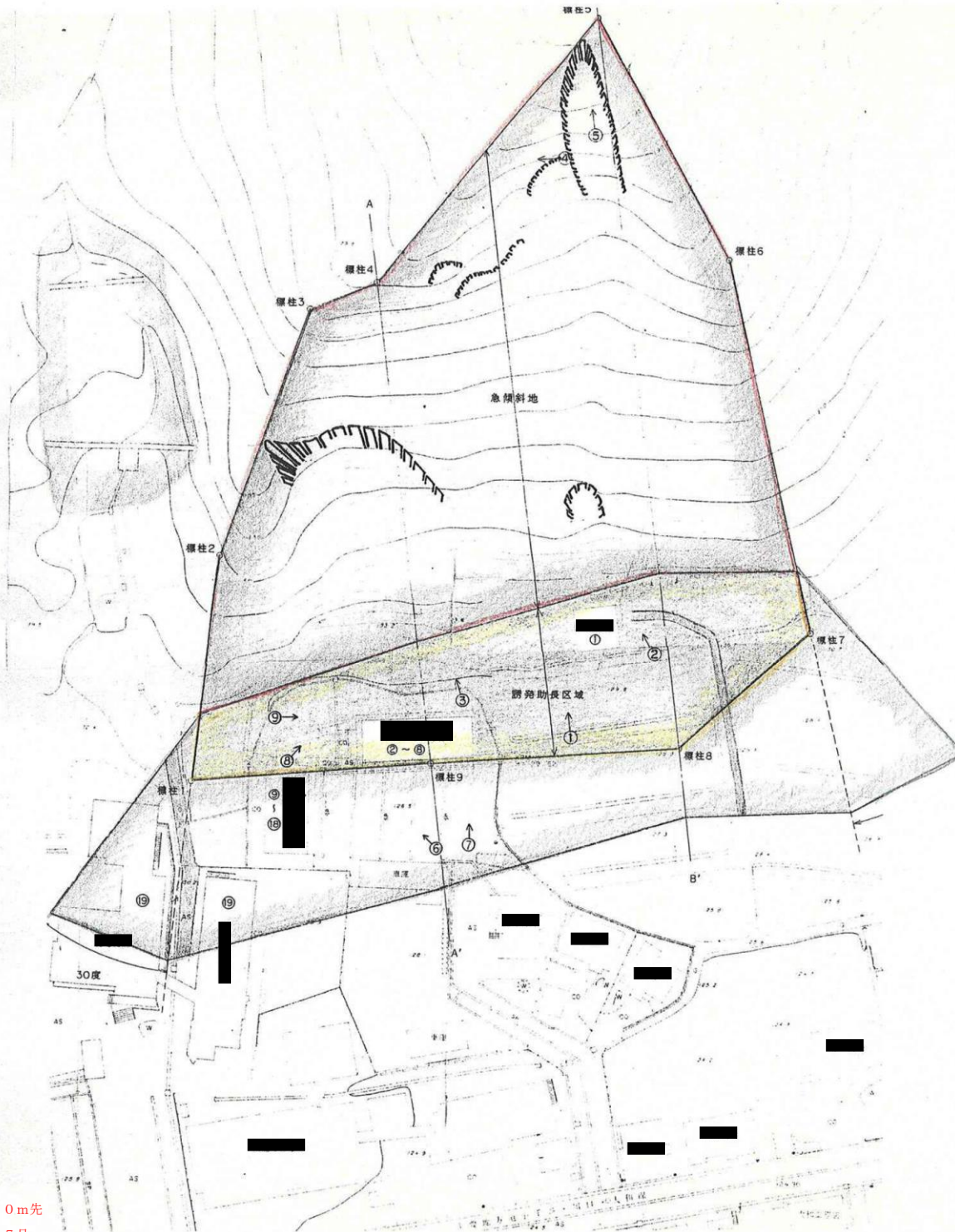
災害危険区域（急傾斜地崩壊危険区域）  
深沢地区





災害危険区域（急傾斜地崩壊危険区域）  
浦佐田町地区

管 理 監 督 処 分 等 の 概 要				
処分等の 年月日等	処分等に係る者の 氏 名 等	処分等に係る土地		処分等の内容、条件
		(字)地番	面 積	
			(㎡)	
市 町 村 地 域 防 災 計				



← 300m先  
国道17号