

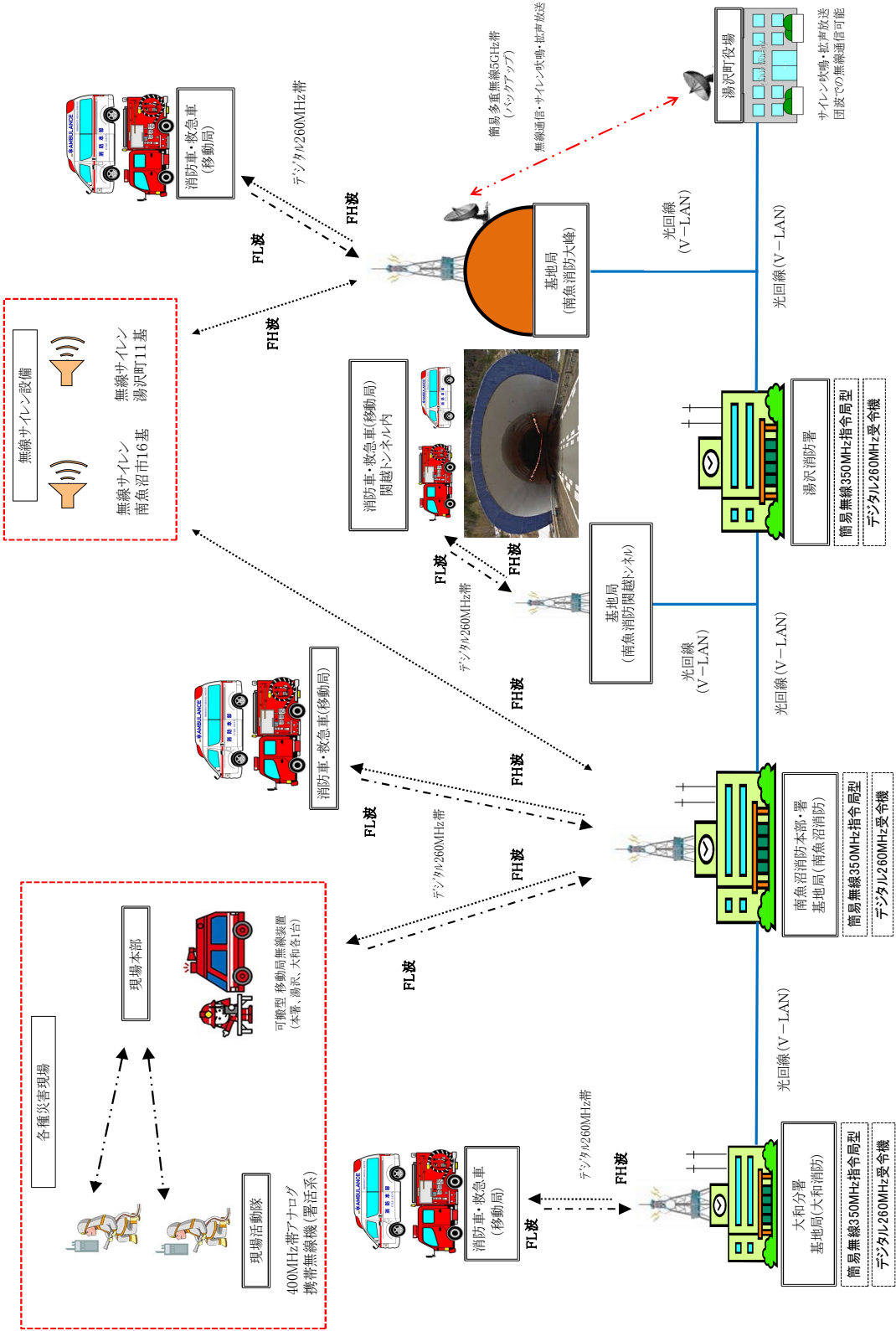
通信指令・気象関係



通信指令室

1 通信網図

南魚沼市消防本部 消防救急デジタル無線 ネットワーク概要



2 無線局及び消防車両車載無線機配置状況

区分 所属	消防ポンプ自動車等車載無線										無線局								
	ポン プ 車	化 学 車	水 槽 車	水 槽 付 ポン プ 車	救 助 工 作 車	は し ご 車	指 揮 車	指 令 車	資 機 材 搬 送 車	救 急 車	260MHz(デジタル)					400 MHz 署携 活帯 動無 用線	350MHz 簡易 登録 型 指令 局型 無線 機	消携 防帯 団無 活線 機	無線 サイ レン
											固 定 局	基 地 局	通 信 所	可 搬 型	携 帯 無 線 機				
計	3	1	1	2	1	1	2	2	3	6	3	4	2	3	34	50	3	195	27
消 防 本 部											1	1					1		親機
消 防 署	2	1	1		1		1	1	1	3				1	10	25		13	
大 和 分 署				1				1	1	1	1	1		1	6	10	1		
消 防 団 長															1			1	
消 防 団 隊 塩 沢 方 面 隊															1			50	
消 防 団 隊 六 日 町 方 面 隊															1			49	
消 防 団 隊 大 和 方 面 隊															1			45	
塩 沢 地 域																			7
六 日 町 地 域																			4
大 和 地 域																			5
湯 沢 消 防 署	1			1		1	1		1	2			1	1	7	15	1		
大 峰 山											1	1							
関 越 ト ン ネ ル												1							
湯 沢 町 役 場													1	1					
湯 沢 消 防 団														6				37	
湯 沢 町																			11

3 災害種別受信件数

令和5年

(単位：件)

区分		月別												計
		1月	2月	3月	4月	5月	6月	7月	8月	9月	10月	11月	12月	
火 災		2	0	1	6	5	2	0	12	1	2	1	1	33
救 急		387	340	309	222	297	233	291	346	297	293	263	283	3,561
救 助		3	6	8	3	8	8	6	9	8	8	6	3	76
警戒偵察		8	8	3	3	3	9	7	7	1	9	5	3	66
そ の 他 受 信	通 報 訓 練	20	25	39	25	52	71	48	36	41	104	127	83	671
	いた ず ら	0	0	0	0	1	0	0	0	3	2	1	1	8
	テ ス ト	26	68	36	39	32	33	70	42	44	67	70	50	577
	問 合 せ	38	18	36	19	19	11	29	26	17	12	10	27	262
	間 違 い	172	114	58	38	33	30	40	31	14	13	11	21	575
	そ の 他	88	59	59	120	62	49	42	69	49	54	66	51	768
計		744	638	549	475	512	446	533	578	475	564	560	523	6,597

テレホンガイド	715	285	711	940	913	894	412	1,110	725	813	593	490	8,601
順次指令	103	0	136	0	0	0	0	120	79	0	0	145	583

4 高機能指令センター(Ⅱ型)

平成23年9月運用開始

区分	機器等の名称		数量	備 考
1	指 令 施 設			平成23年9月移設
	1	指 令 台	1 台	2座席・転送機能付
	2	携帯119直接受信指令装置	1 式	U U I 転送機能付 (平成17年導入)
	3	録 音 装 置	1 式	デジタル・メモ機能付
	4	非 常 用 指 令 装 置	1 個	壁掛型・有紐式
	5	指 令 制 御 装 置	1 式	自立型
	6	電 源 装 置	1 式	D C 48 V 整流器・電池式
	7	署 所 端 末 装 置	3 式	車両状況・非常用電源付
2	表 示 装 置			
	1	総 合 情 報 表 示 盤	1 式	
	2	多 目 的 表 示 盤	1 式	50インチ (プラズマディスプレイ)
	3	119 着 信 表 示 盤	1 式	
	4	重 要 着 信 事 案 表 示 灯	5 式	
	5	職 員 出 退 表 示 盤	1 式	
3	無 線 統 制 台		1 台	12 C H 統制機能付 (12装置個別対応)
4	自 動 出 動 指 定 装 置			1~7装置は、座席ごとにその機能付
	1	制 御 処 理 装 置	1 式	現用・予備方式
	2	コンソールディスプレイ	1 式	自動出動データ
	3	日 本 語 プ リ ン タ	1 式	
	4	補 助 記 憶 装 置	1 式	
	5	外 部 記 憶 装 置	1 式	
	6	日 本 語 デ ィ ス プ レ イ	1 式	
	7	無 停 電 電 源 装 置	1 式	100 V ・ 10分保障
5	位 置 情 報 通 知 シ ス テ ム		1 式	統合型 (加入・I P ・携帯電話等)
6	指 令 電 送 装 置			
	1	指 令 電 送 送 信 装 置	1 式	
	2	指 令 電 送 出 力 装 置	3 式	
	3	無 停 電 電 源 装 置	3 式	100 V ・ 10分保障
7	地 図 検 索 装 置			1~3装置は、座席ごとにその機能付
	1	地 図 デ ィ ス プ レ イ 装 置	1 式	日本語ディスプレイ機能付
	2	地 図 入 力 ・ 出 力 装 置	1 式	
	3	無 停 電 電 源 装 置	3 式	100 V ・ 10分保障
8	気 象 情 報 収 集 装 置		1 式	次ページに記載の気象観測機器 G P S 時計付 総合表示盤内蔵・プリンタ付

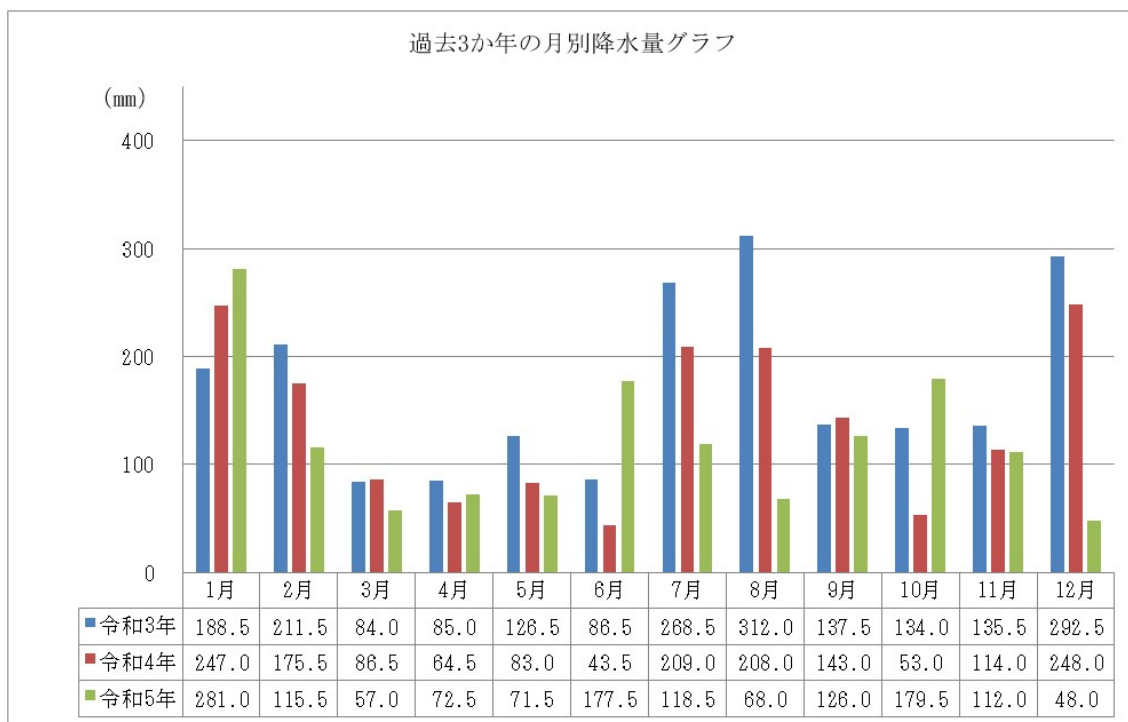
5 気象観測装置

機器名称	数量	形式	備考
風向風速計	1台	N-363D	※2 風車型風速計
気温計	1台	T S-301C-2	※1 電気式気温計の感部
湿度計	1台	N P110A	※1 電気式湿度計
通風シェルター	1台	N-59E	
雨量計	1台	R S102N	※2 転倒ます型雨量計の感部
気圧計	1台	P T B210C4C2N	※1 電気式気圧計(データロガーに実装)
気象総合変換器	1台	WU-750B	
データロガー	1台	C P-7000	

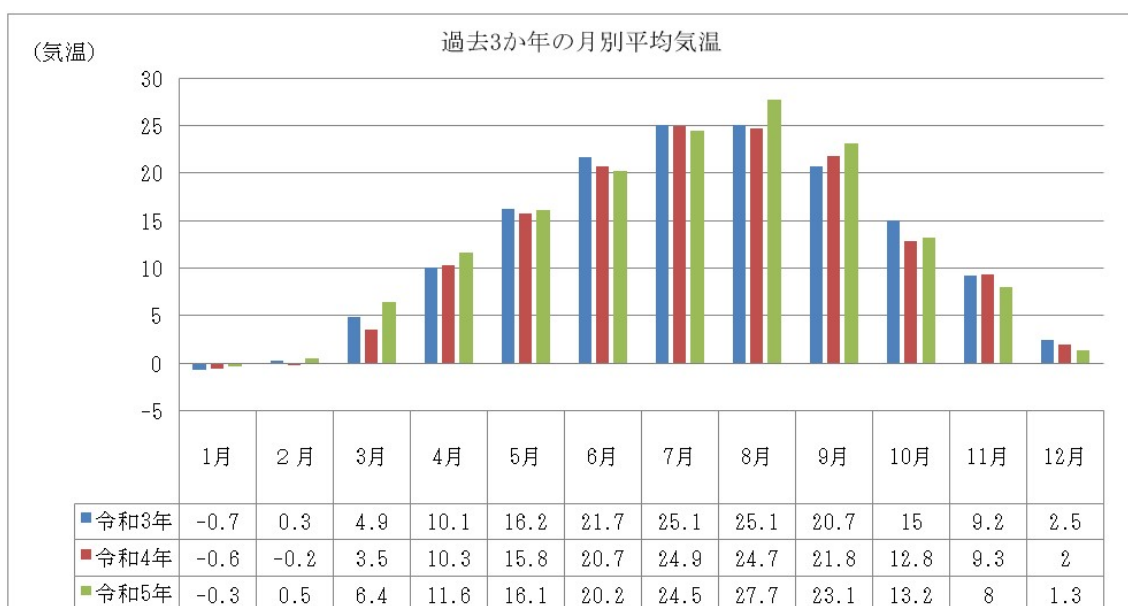
備考欄の※1は平成26年8月、※2は令和元年7月、一般財団法人気象業務支援センターから検定証発行により新潟地方気象台に届け出済みの観測装置を表す。

6 過去3か年の月別降水量

	年間降水量 (mm)
令和3年	2,062.0
令和4年	1,675.0
令和5年	1,427.0

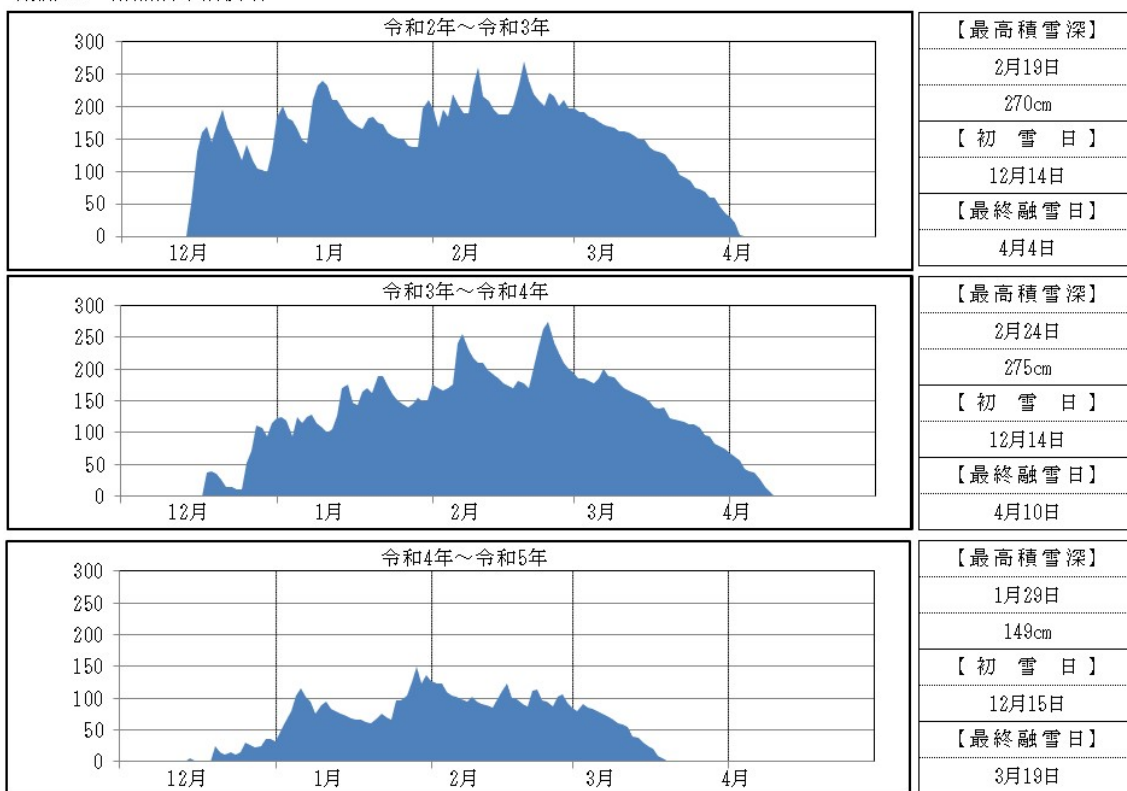


7 過去3か年の月別平均気温



8 過去3か年間の月別積雪深

観測地：南魚沼市消防署



観測地：湯沢消防署

