






# 南魚沼市土砂災害ハザードマップ麓地区



 指定避難所 大崎小学校体育館  
 指定緊急避難場所 大崎小学校グラウンド

●このマップに示されている避難経路は一例です。災害の発生状況により避難経路も変わりますので、普段より、お住いの家からの避難経路を確認するようにしましょう。  
 また、警戒区域内の避難経路を通過する場合は、十分注意しましょう。

魚野川浸水想定区域

 一時避難場所  
麓ふれあいセンター

 一時避難場所  
上越建設興業(株)

 指定避難所 城内小・中学校体育館  
 指定緊急避難場所 城内小・中学校グラウンド  
 指定避難所 城内地域開発センター

水尾Ⅱ Ⅱ-464.006  
(急傾斜地の崩壊)

北山根 Ⅰ-463.003  
(急傾斜地の崩壊)

麓(2) Ⅱ-463.001  
(急傾斜地の崩壊)

城入沢(1) Y1111-I-01  
(土石流)







麓(1) Ⅱ-463.010  
(急傾斜地の崩壊)

城入沢(3) Y1111-I-03  
(土石流)

城入沢(2) Y1111-I-02  
(土石流)

水尾入川(1)  
Y1011-I-34-2  
(土石流)

水尾入川(2)  
Y1011-I-34-1  
(土石流)

凡 例	
警戒区域 (イエローゾーン)	
特別警戒区域 (レッドゾーン)	
指定避難所	
指定緊急避難場所	
指定避難所兼 指定緊急避難場所	
一時避難場所	

◎黄色で囲まれた範囲(土砂災害警戒区域)は、「土砂災害が発生した場合、住民の生命又は身体に危害が生じるおそれのある区域」です。  
 ◎赤色で囲まれた範囲(土砂災害特別警戒区域)は、「土砂災害が発生した場合、建物に損壊が生じ、住民に著しい危害が生じるおそれのある区域」です。  
 ●土砂災害警戒区域等にお住いの方は、大雨のときには警戒避難が必要となる場合がありますので注意してください。  
 また、区域外の箇所でも土砂災害の発生する可能性がありますので、自分の住んでいる家の周辺の斜面や溪流、指定避難所などをよく確認しておきましょう。