

# 魚野川浸水実績図その2

この浸水実績図は、平成16年7月、平成17年6月、平成17年8月の豪雨を対象に、新潟県が実施した洪水痕跡調査や市町村が実施した水害統計調査の情報を基に、新潟県土木部が平成18年9月時点で把握している浸水被害を取りまとめたものです。

今後とも引き続き情報収集に努め、より精度を高めていく予定です。

流域の皆様には、過去に浸水した地域を知っていただくことにより、緊急時の水防活動や避難等に役立てていただくようお願いいたします。

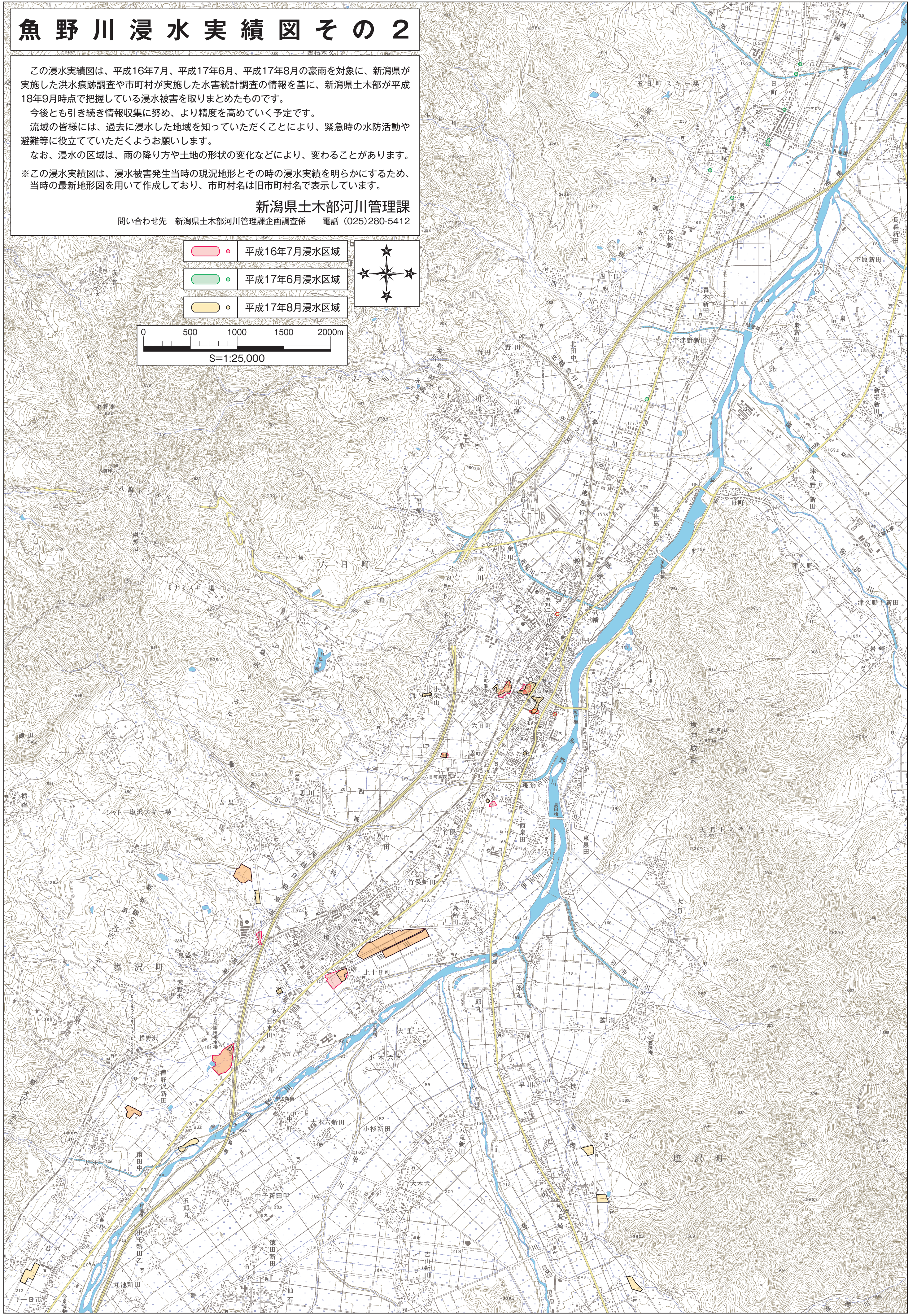
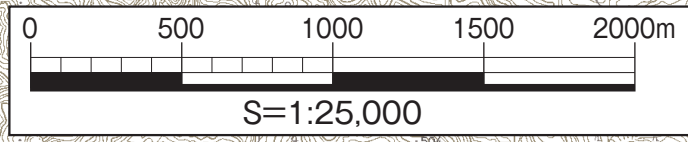

なお、浸水の区域は、雨の降り方や土地の形状の変化などにより、変わることがあります。

※この浸水実績図は、浸水被害発生当時の現況地形とその時の浸水実績を明らかにするため、当時の最新地形図を用いて作成しており、市町村名は旧市町村名で表示しています。

新潟県土木部河川管理課

問い合わせ先 新潟県土木部河川管理課企画調査係 電話 (025)280-5412

- 平成16年7月浸水区域
- 平成17年6月浸水区域
- 平成17年8月浸水区域



この地図は、国土地理院長の承認を得て、同院発行の数値地図25000（地図画像）を複製したものである。（承認番号 平27情複、第831号）