

川をよく知ろう! ~急な増水に そな 備えて~

川で遊ぶときは、必ず **3つ** のチェックは忘れずに!

チェック1

出かける前は、携帯電話で情報をチェック!

お父さんやお母さんに、川で遊んでも危なくないか
携帯電話で見てもらおう!

河川情報



QRコード



- 気象注警報
- 雨量・水位情報
- ダム情報

砂防情報



QRコード



- 土砂災害警戒情報発表情報
- 土砂災害警戒判定メッシュ図
- 降雨情報

どしゃさいがい
土砂災害の
危険度が
わかる
情報だよ!

チェック2

川ではこんな場所に注意!

淵は急に深くなっている
ことが多いので注意。

平瀬から早瀬にかけて、急に
流れが速くなるので注意。


川に関する看板が
あれば確認しよう。



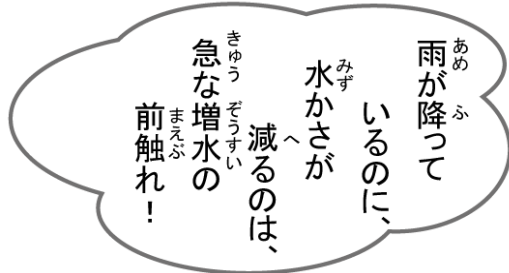
増水すると中州に
取り残されるので注意。

チェック3


こんなときはすぐに避難!



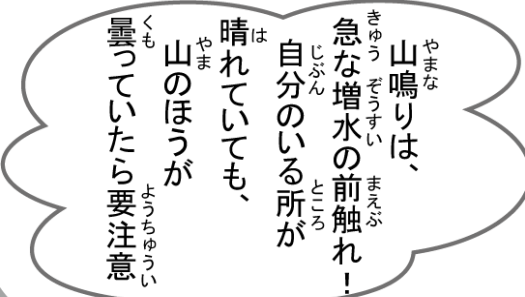
ひなん
あめ ふ
雨が降り
はじめた時や
ちゅういほう・けいほう
注意報・警報が
で
出たとき



あめ ふ
雨が降って
いるのに、
みず
水かさが
減るのは、
きゆうぞうすい
急な増水の
まえが
前触れ!



みず
水かさが増え、
きおほほ
木や落ち葉が
なが
流れたり、
みず
水が濁ると
きゆうぞうすい
急な増水の
まえが
前触れ!



やまな
山鳴りは、
きゆうぞうすい
急な増水の
まえが
前触れ!
じぶん
自分のいる所が
は
晴れていても、
やま
山のほうが
くも
曇っていたら要注意

〈携帯電話アドレス〉

河川情報 / http://doboku-bousai.pref.niigata.jp/kasen_m/
砂防情報 / http://doboku-bousai.pref.niigata.jp/sabou_m/

にいがたけん どほくぶ かせんかんりか
新潟県 土木部 河川管理課
さぼうか
砂防課

〒950-8570 新潟市中央区新光町4-1
河川管理課 電話 025-280-5414(直通)
砂防課 電話 025-280-5424(直通)