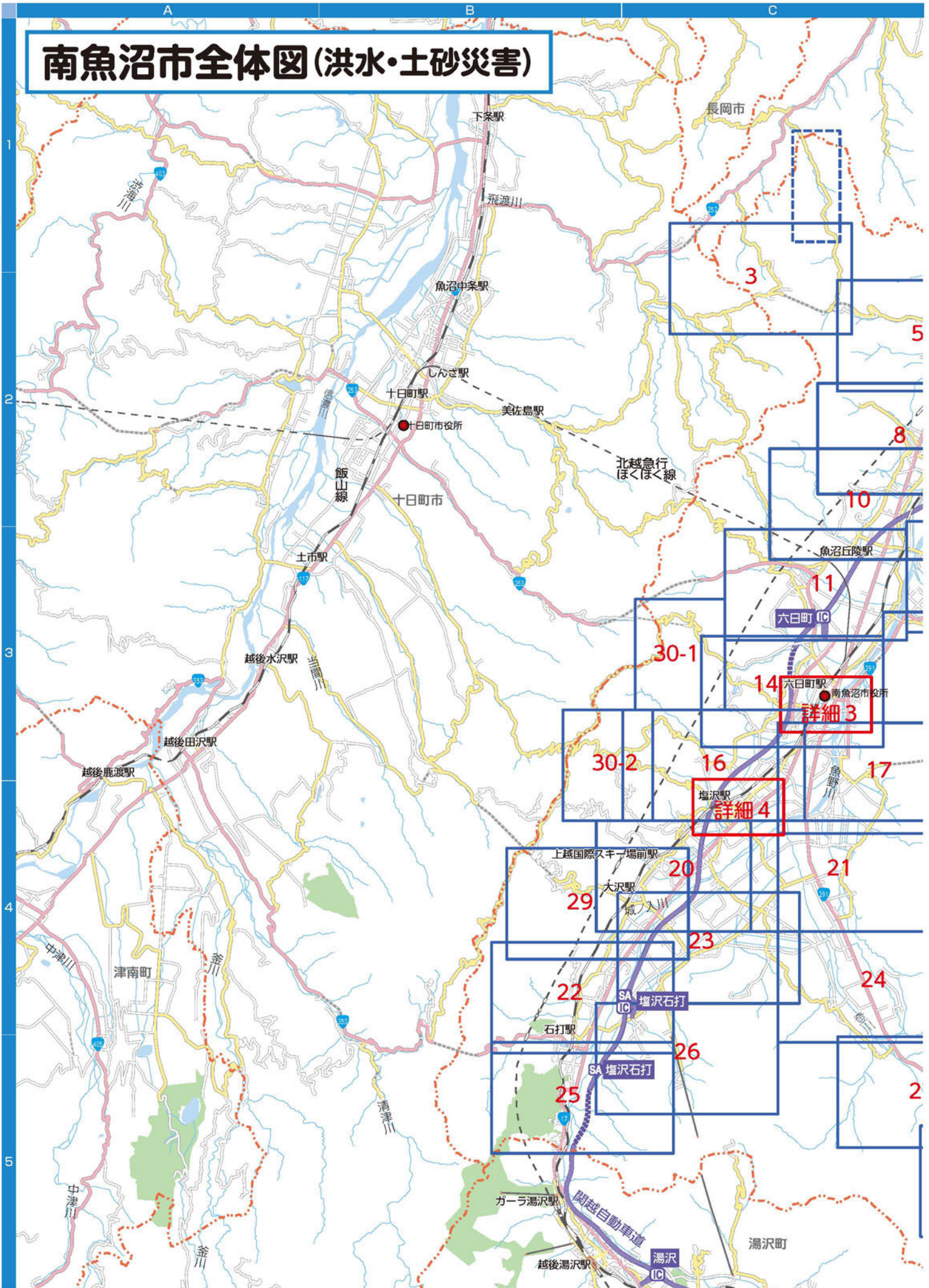
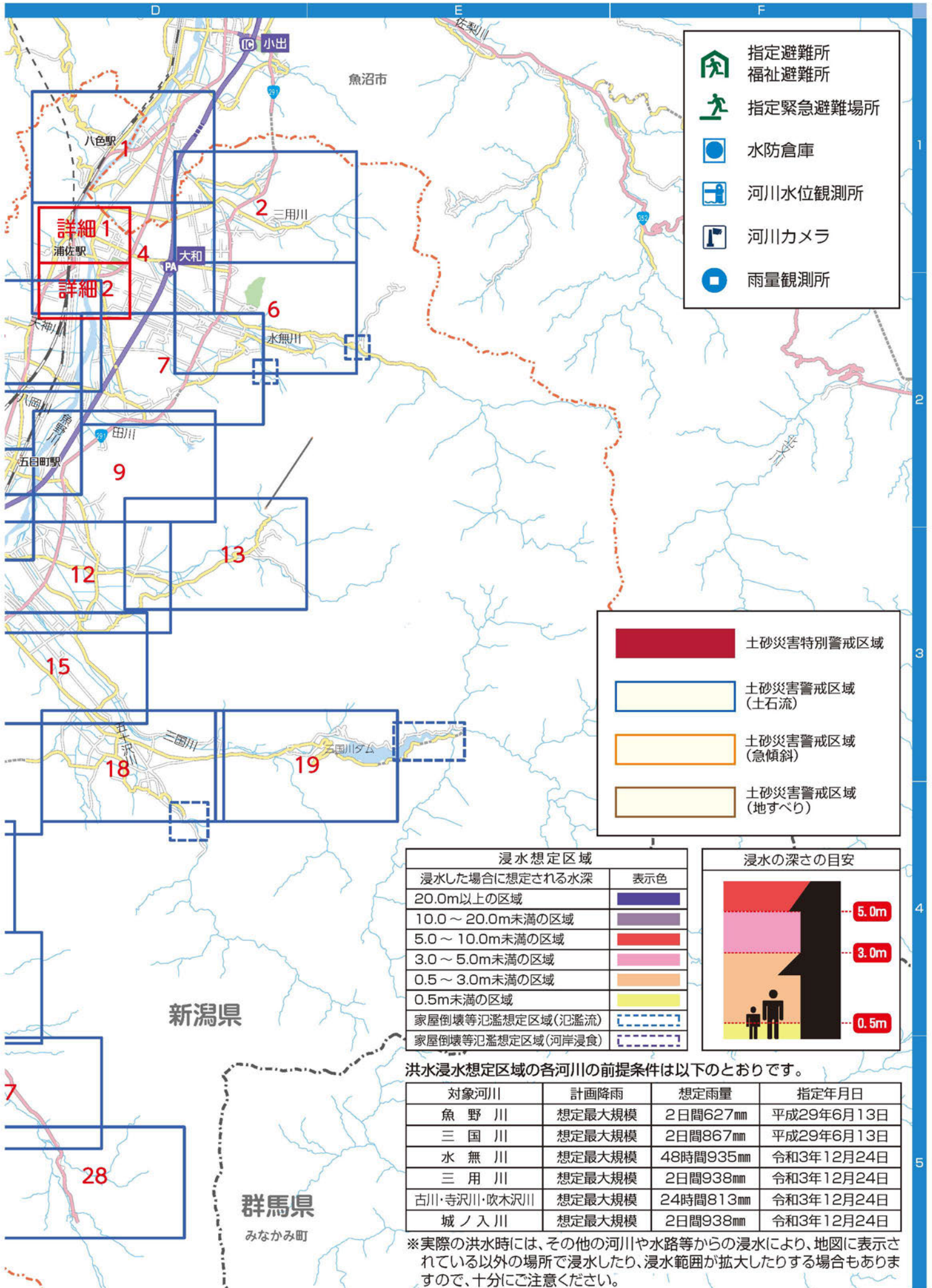


# 南魚沼市全体図(洪水・土砂災害)

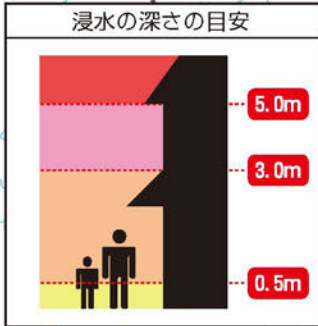




- 指定避難所  
福祉避難所
- 指定緊急避難場所
- 水防倉庫
- 河川水位観測所
- 河川カメラ
- 雨量観測所

- 土砂災害特別警戒区域
- 土砂災害警戒区域 (土石流)
- 土砂災害警戒区域 (急傾斜)
- 土砂災害警戒区域 (地すべり)

浸水想定区域	
浸水した場合に想定される水深	表示色
20.0m以上の区域	
10.0～20.0m未満の区域	
5.0～10.0m未満の区域	
3.0～5.0m未満の区域	
0.5～3.0m未満の区域	
0.5m未満の区域	
家屋倒壊等氾濫想定区域(氾濫流)	
家屋倒壊等氾濫想定区域(河岸浸食)	



洪水浸水想定区域の各河川の前提条件は以下のとおりです。

対象河川	計画降雨	想定雨量	指定年月日
魚野川	想定最大規模	2日間627mm	平成29年6月13日
三国川	想定最大規模	2日間867mm	平成29年6月13日
水無川	想定最大規模	48時間935mm	令和3年12月24日
三用川	想定最大規模	2日間938mm	令和3年12月24日
古川・寺沢川・吹木沢川	想定最大規模	24時間813mm	令和3年12月24日
城ノ入川	想定最大規模	2日間938mm	令和3年12月24日

※実際の洪水時には、その他の河川や水路等からの浸水により、地図に表示されている以外の場所で浸水したり、浸水範囲が拡大したりする場合がありますので、十分にご注意ください。